Publié le 15 décembre 2019.
Dernière modification : 17 décembre 2019.
www.entreprises-coloniales.fr

CHEMIN DE FER TRANSINDOCHINOIS

8 janvier 1936 : inauguration de la section Diêu-tri–Tùy-Hoâ (Sud-Annam)
45 photos de Lucien Faucher,
(Saint-Affrique, 30 déc. 1907-Tarbes, 13 avril 1968),
ingénieur en chef des voies ferrées
(Coll. Gérard O'Connell)

DU NORD AU SUD

GARE DE DIÊU-TRÌ
VUE D'ENSEMBLE (de gauche à droite)

PONT EN BÉTON ARMÉ DE 8 x 6,00
P.K.216+683

PASSAGE SUBMERSIBLE
EN AVAL DU PONT EN BÉTON ARMÉ de 3 x 6,60
P. K. 215+028

PONT EN BÉTON ARMÉ de 3 x 6,60
P. K. 215+028
VUE DU CÔTÉ AMONT DU PONT

HALTE DE ATRACH
P. K. 214+529

ÉPIS SUR SONG HÀ-THANH
P. K. 2115+100

GARE DE TAN-VINH P. K. 203+196
BÂTIMENTS À VOYAGEURS

PONT EN BÉTON ARMÉ de 2 x 10,00
P. K. 206+012

PONT EN BÉTON ARMÉ 15,00
P. K. 191+246

CABINE DE POMPAGE DE VAN-CANH
VUE DU PONT DU P. K. 191+246

PONT EN BÉTON ARMÉ DE 2 x 10,00
P. K. 190+278[91]

GARE DE MUC-THINH p. k. 2 x 10,00
BÂTIMENTS À VOYAGEURS

GARE DE MUC-THINH p. k. 180+592
VUE DU PONT DU P. K. 180+400

LAC ARTIFICIEL
DU P. K. 178+420

LAC ARTIFICIEL
DU P. K. 178+420

LAC ARTIFICIEL
DU P. K. 177+200

GARE DE PHUOC-LANH
P. K. 174+629 [64]

PONT EN BÉTON ARMÉ DE 3^{T} x 15^{m} 00
P. K. $173+553^{64}$



PONT EN BÉTON ARMÉ DE 12,00
P. K. 167+490



ÉPIS DE TRÀ-Ô
P. K. 167+260

MURS DE SOUTÈNEMENT À LA MONTAGNE D'OR
P. K. 166+420 (2e TRONÇON)

MURS DE SOUTÈNEMENT À LA MONTAGNE D'OR
P. K. 166+420 —VUE DU CÔTÉ SUD

MURS DE SOUTÈNEMENT À LA MONTAGNE D'OR
P. K. 166+420 —VUE DU CÔTÉ NORD



GARE DE LA-HAI
VUE D'ENSEMBLE (DE GAUCHE À DROITE)

PONT MÉTALLIQUE À 6T x 50,00
SUR LE SONG CAY DUA P. K. 158 x 258

COLLINE DU POISSON p. k. 155+200
VUE DU CÔTÉ NORD

COLLINE DU POISSON p. k. 155+200
VUE DU CÔTÉ SUD

PONT EN BÉTON ARMÉ DE 3 x 12^{m} 00
P. K. 147+748

REMBLAI ENTRE BPHONG-NIÊN ET TUNNEL CHI-THANH
DU P. K. 146+000 AU P. K. 148+000

TUNNEL CHI-THANH
ENTRÉE DE LA TÊTE NORD

GARE DE CHI-THANH
BÂTIMENTS À VOYAGEURS

TRANCHÉE
DU P. K. 136+800

FOSSÉ MAÇONNÉ
SORTIE DE LA TRANCHÉE DU P. K. 136+800

HAUT REMBLAI
P. K. 136+500 (O LANG-DAM)

PANORAMA DE MY-PHU
VUE DU P. K. 136+000

VUE PANORAMIQUE DE LA RÉGION DE CHO-GANH
P. K. 139+350 DU CH. DE FER

PLANTATIONS DE FILAOS
VILLAGE MINH CHINHP. K. 121+140 DU CH. DE FER

GARE DE TUY-HOA
TROTTOIRS ET VOIES D'ÉVITEMENT

GARE DE TUY-HOA
ACCÈS À LA COUR DE LA GARE

GARE DE TUY-HOA
VUE DU CÔTÉ DE LA COUR

GARE DE TUY-HOA
VUE DU CÔTÉ DE LA VOIE

GARE DE TUY-HOA
VUE DE LA FAÇADE LATÉRALE GAUCHE DU BÂTIMENT À VOYAGEURS